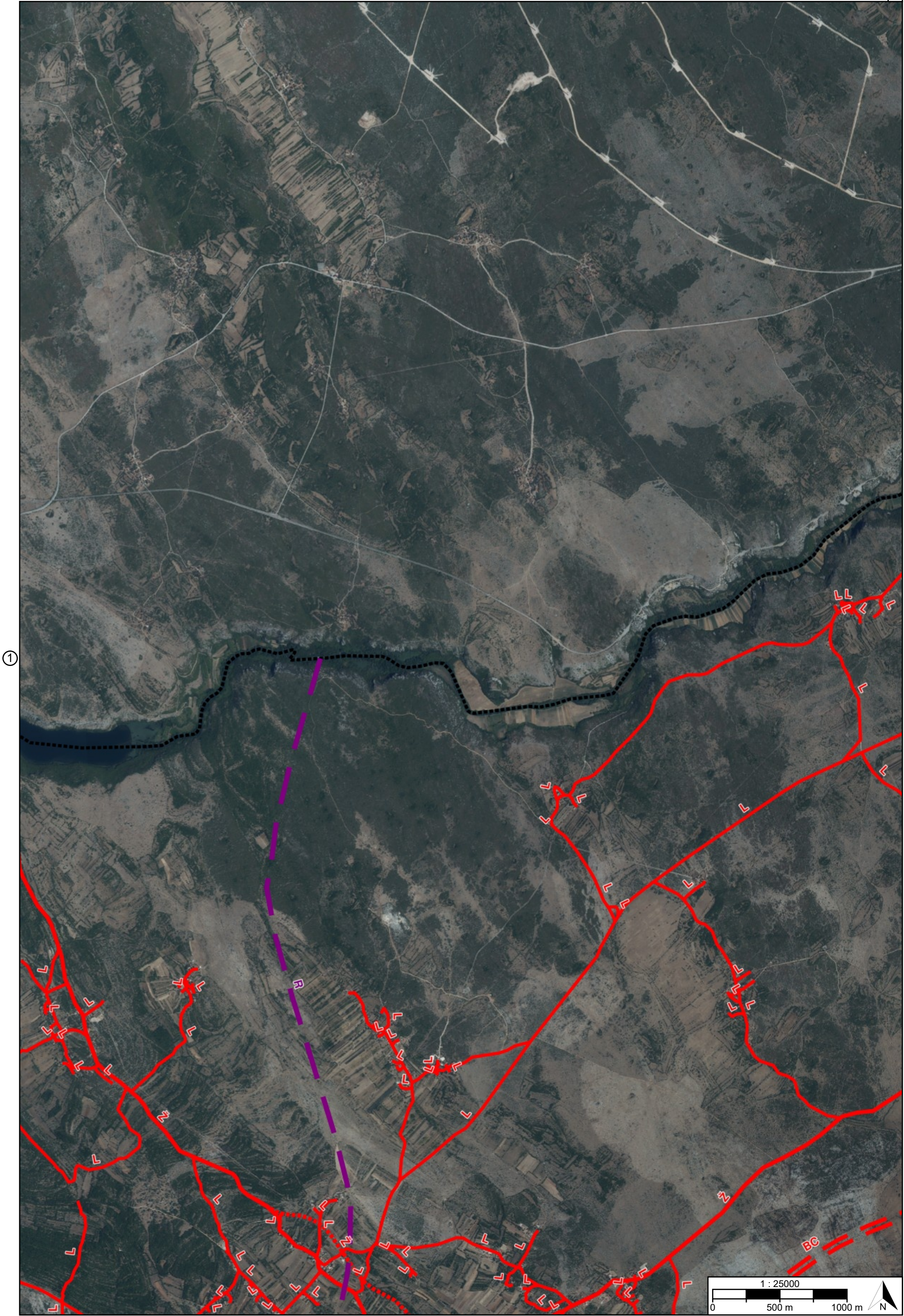
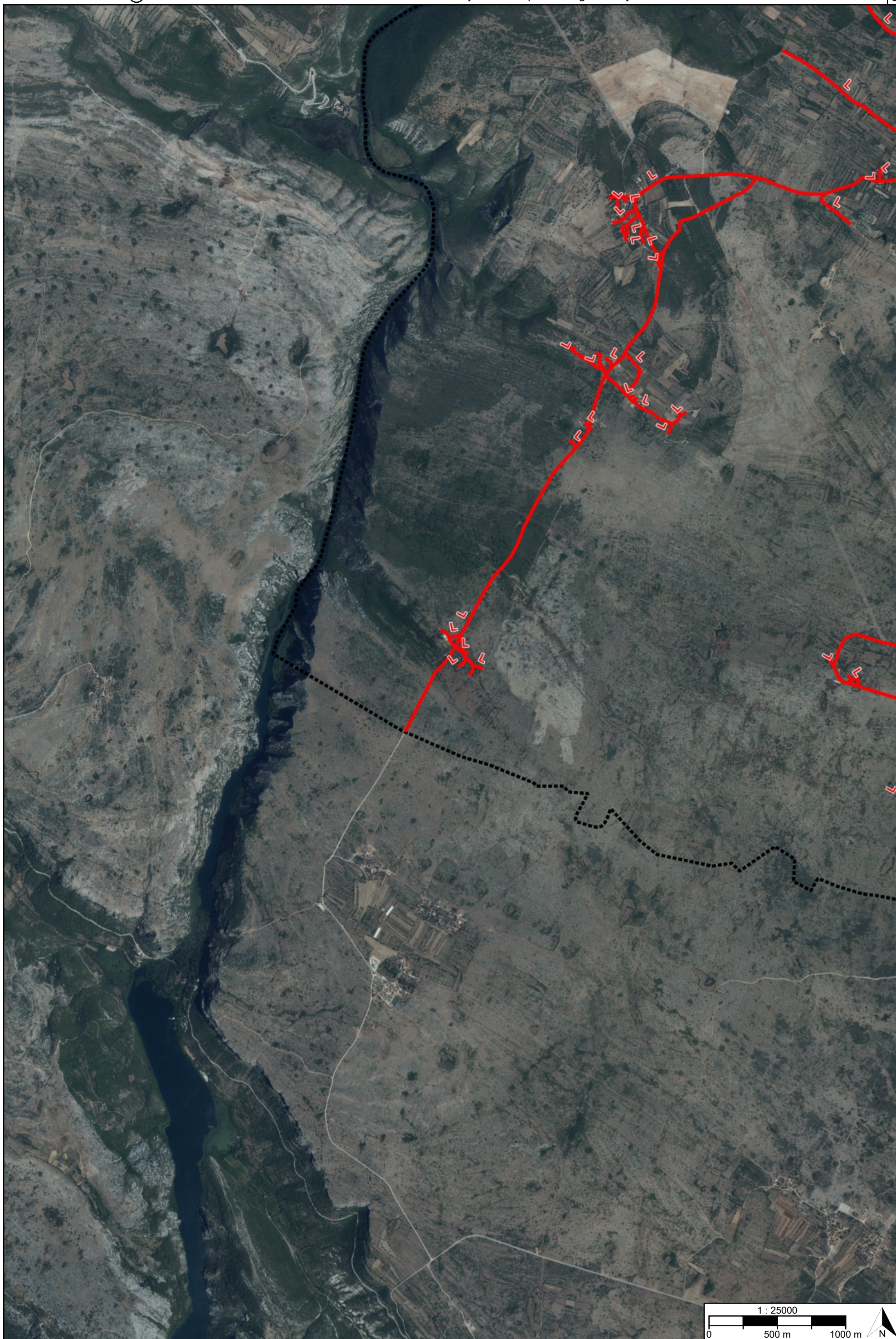
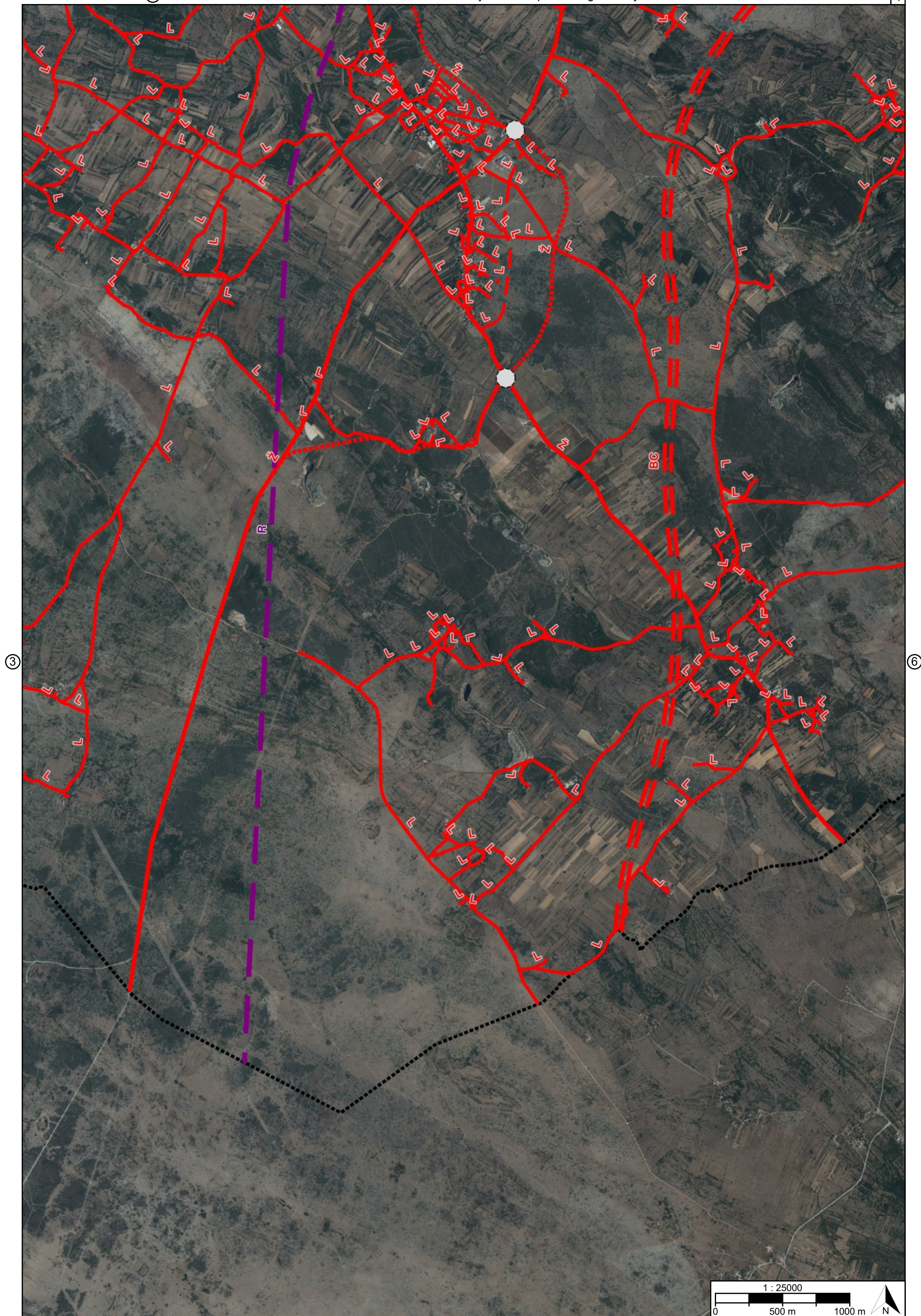


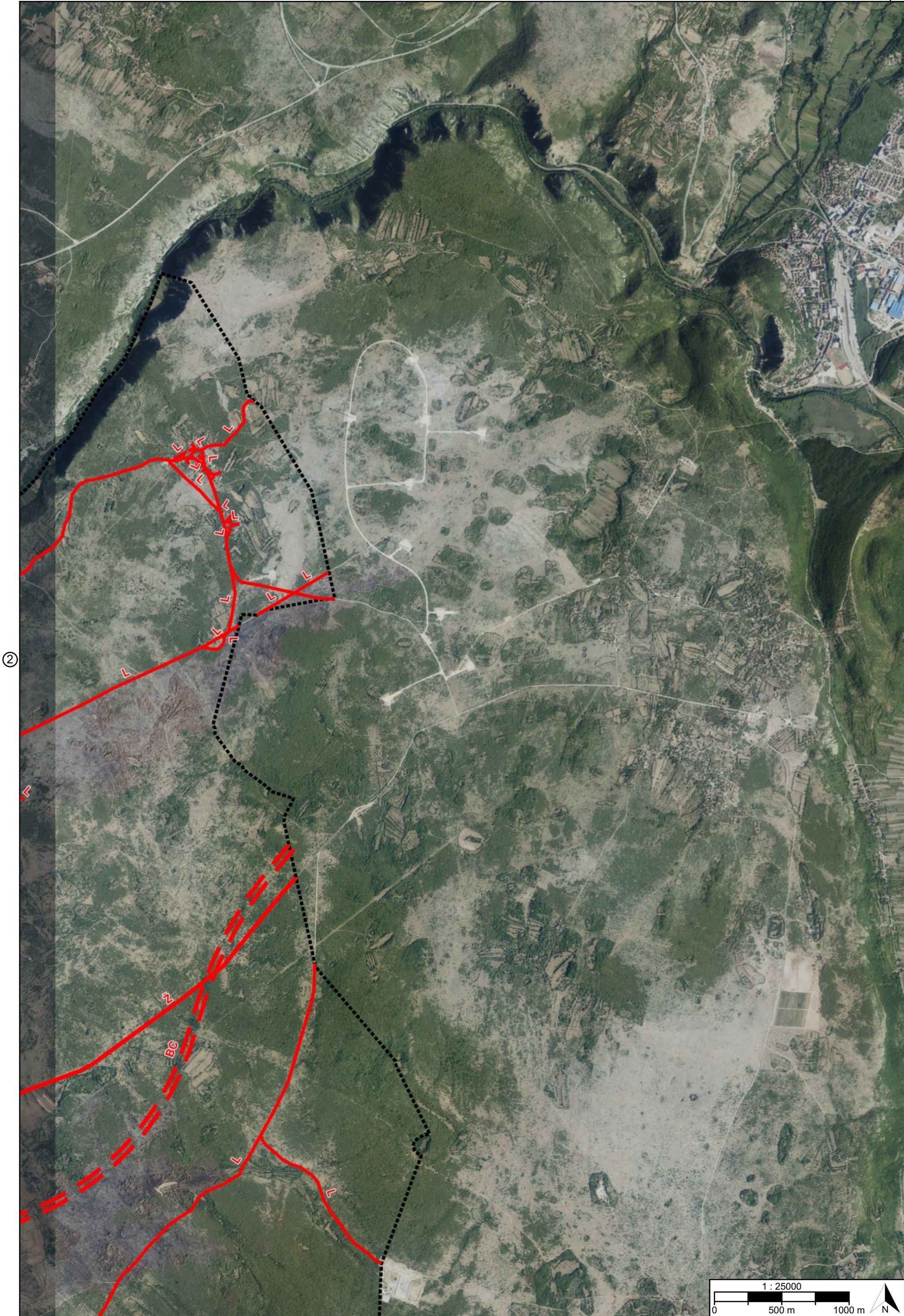


2

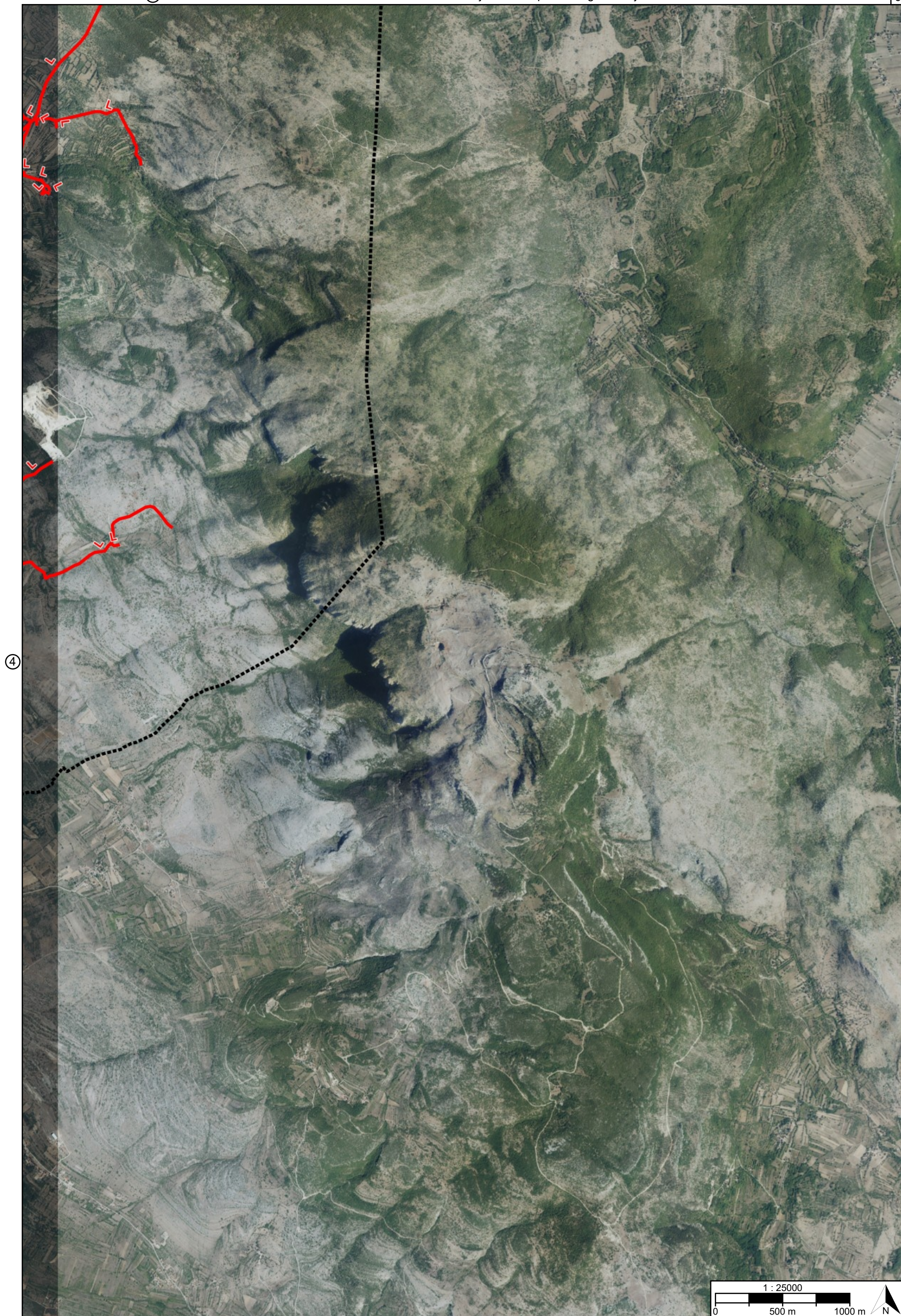








②



④

TUMAČ PLANSKOG ZNAKOVLJA

[OB-1-1] Obuhvat prostornog plana



[OB-1-1-3001] Obuhvat prostornog plana

[IS-1-1] Cestovni promet



[IS-1-1-1012] (BC) Brza
cesta - planirano



[IS-1-1-2005] (Ž) Cesta
područnog (regionalnog)
značaja



[IS-1-1-2006] (Ž) Cesta
područnog (regionalnog)
značaja - planirano



[IS-1-1-2116] Raskrižje
dvije ili više razina -
planirano



[IS-1-1-3007] (L) Cesta
lokalnog značaja



[IS-1-1-3008] (L) Cesta
lokalnog značaja -
planirano

[IS-1-2] Željeznički promet



[IS-1-2-1004] (R) Željeznička pruga za regionalni promet s pripadajućom željezničkom infrastrukturom
- planirano

[IS-1-3] Pomorski promet

[IS-1-4] Promet unutarnjim vodama

[IS-1-5] Zračni promet

Naziv prostornog plana:

Prostorni plan uređenja Općine Promina

Naziv kartografskog prikaza prostornog plana:

2.1. Prometni sustav

Mjerilo prikaza:

1:25000

Vrsta postupka:

Postupak izrade i donošenja izmjene i dopune prostornog plana

Faza izrade plana:

Prijedlog prostornog plana za 2. ponovnu javnu raspravu

Oznaka revizije plana:

Odluka o izradi prostornog plana:

Odluka o izradi izmjene i dopune Prostornog plana uređenja Općine Promina (Službeno glasilo Općine Promina broj 7/25)

Javna rasprava:

Javna rasprava provođena je od 23.03.2026. do zaključno s danom 07.04.2026. Prva ponovna javna rasprava provođena je od 20.05.2026. do zaključno s danom 03.06.2026. Druga ponovna javna rasprava provodi se od 29.06.2026. do zaključno s danom 13.07.2026.

Javni uvid:

od 29.06.2026. godine do 13.07.2026. godine, na lokaciji: Put kroz Oklaj 144, 22303 Oklaj, 9:00 - 13:00

Javno izlaganje:

dana 06.07.2026. godine, na lokaciji: Put kroz Oklaj 144, 22303 Oklaj, 9:00 - 10:00

Nositelj izrade prostornog plana:

Šibensko-kninska županija, Općina Promina
Upravni odjel za imovinsko-pravne poslove,
prostorno uređenje i planiranje, infrastrukturu,
komunalno gospodarstvo i zaštitu okoliša

Odgovorna osoba nositelja izrade:

PROČELNIK
Joško Čupić dipl.ing.

Tijelo koje donosi prostorni plan:

Šibensko-kninska županija, Općina Promina
Općinsko vijeće

Predsjednik tijela koje donosi prostorni plan:

PREDSJEDNICA OPĆINSKOG VIJEĆA
Davorka Bronić

Stručni izrađivač prostornog plana:

URBOS d.o.o.
Split, Karamanova 11
OIB: 01409263192

Odgovorna osoba stručnog izrađivača:

DIREKTORICA
Maja Madiraca dipl.oec.

Odgovorni voditelj izrade:

Gordana Radman dipl.ing.arh.

Stručni tim:

Gordana Radman, dipl.ing.arh.
Maja Madiraca, dipl.oec.
Larisa Bačić, dipl.ing.građ.
Marko Antonio Markić, mag.ing.arch.et.urb.

Ivana Bubić, univ.spec.oec
Mislav Madiraca, mag.eu.fondova
Matea Bešić, stud.arch

Naziv prostornog plana:

Prostorni plan uređenja Općine Promina

Naziv kartografskog prikaza prostornog plana:

2.1. Prometni sustav

Mjerilo prikaza:

1:25000

Vrsta postupka:

Postupak izrade i donošenja izmjene i dopune prostornog plana

Faza izrade plana:

Prijedlog prostornog plana za 2. ponovnu javnu raspravu

Oznaka revizije plana:

Prostor za digitalni potpis

Odgovorna osoba nositelja izrade:

PROČELNIK

Joško Čupić dipl.ing.

Odgovorna osoba stručnog izrađivača:

DIREKTORICA

Maja Madiraca dipl.oec.

Odgovorni voditelj izrade:

Gordana Radman dipl.ing.arh.